

Rutas Cicloturistas Castellón

#CastellónEscenarioDeportivo

Castellón *de la Plana*





Castellón de la Plana, capital de la provincia de Castellón, situado entre las sierras del interior y el mar Mediterráneo, cuenta actualmente con algo más de 170.000 habitantes. A partir del año 1253, año en el que fue fundada la ciudad, la población se trasladó del Cerro de la Magdalena a la Plana, hecho que da nombre a las fiestas que se celebran cada año: Fiestas de **la Magdalena**. Desde que fue nombrada capital su evolución ha sido constante, pasado de ser una ciudad agrícola a una ciudad de servicios.

Para saber los orígenes de Castellón nos tenemos que remontar al Neolítico, época de la cual se han encontrado restos arqueológicos en el Desierto de las Palmas. También se han encontrado algunos restos

de la época ibera, pero pocos son restos que los romanos dejaron en Castellón a pesar de ser el momento histórico en el que se asentó la población. Tras ser habitado por los musulmanes, que se repartieron a lo largo de la plana, nos trasladamos hasta la Guerra de la Independencia, momento en el que Castellón fue sitiada por las tropas francesas. **Pocos años después**, antes de la primera Guerra Carlista, Castellón fue nombrada capital de provincia. Debido a la invasión de las tropas carlistas se levantó la muralla que protegía la villa, muralla que permaneció hasta 1882 hecho que le otorgó el título de ciudad. A partir de este momento y a lo largo del siglo XIX Castellón empieza a sufrir un progreso económico **derivado del cultivo** del cítrico y





la exportación de estos y la cerámica. Tanta fue la expansión de población en la ciudad que se derribó la iglesia para poder construir. No fue hasta los años 40 cuando se empezó a construir de nuevo la iglesia de Santa María. Junto con esta actual catedral son numerosos los monumentos tanto religiosos como civiles que se pueden visitar en Castellón, además de contar con espacios naturales dignos de admirar. **Sus playas**, las islas Columbretes a pocos kilómetros de la costa, sus parajes naturales como el Desierto de las Palmas o el Ermitorio de la Magdalena... todo un patrimonio natural que no te debes perder.

En el centro de Castellón puedes visitar también el Palacio Episcopal, construido en el siglo XVIII bajo las normas neoclasicistas, el mismo año que empezó la construcción

de la Basílica de Nuestra Señora de Lledó, caracterizada por su estilo barroco. Frente a la Catedral se alza el Fadri, un campanario que empezó a construirse en el siglo XV con un estilo gótico valenciano. En el centro de la ciudad puedes encontrar también la Lonja del Cáñamo, un edificio barroco del siglo XVIII que actualmente funciona como centro cultural.

Pero no solo será todo su patrimonio lo que te enamorará de Castellón, cuando pruebes su **gastronomía** basada en arroces quedarás alucinado. Para tus paradas gastronómicas te hacemos estas sugerencias: Restaurante Luisy (calle Pintor Picasso, 10), donde podrás comer de menú los platos más tradicionales y caseros de la zona además de ser un sitio frecuente para los almuerzos. Si quieres probar uno de los arroces más típicos de Castellón

reserva en Restaurante Mediterráneo (paseo Buenavista, 46) donde son especialistas en el arroz a banda. Para probar el marisco más fresco te aconsejamos Tasca el Puerto (Avenida del Puerto, 13), todo un referente en cocina marinera.

Infinitas también son las opciones de **alojamiento** en Castellón, por lo que te aconsejaremos con diferentes opciones.

Junto a la estación de trenes encontrarás el moderno Hotel Luz Castellón (calle Pintor Oliet, 3), dónde podrás pasar la noche por un precio bastante asequible. Un poco más barato y en pleno puerto puedes alojarte en NH Castellón Turcosa (Trebassadors de la mar, 1). Más o menos al mismo precio pero con vistas al mar puedes alojarte en Hotel del Golf Playa (Avenida golf, 2), ideal para un viaje familiar.



La etapa

30

Nivel: Experto



Distancia: 151 km



Castellón norte



Desnivel acumulado: 3656 m



Apta para **los más expertos** te ofrecemos esta ruta de dificultad alta. Una ruta dura, con camino escarpado que acumula un total de más de 3.600 m de desnivel. El nivel de dificultad se justifica en la configuración de la ruta, pues es muy parecida al Gran Premio Peñagolosa de la "Volta Castelló".

Si estás preparado para ella, 152 Km te esperan por delante dirigiéndote hacia el Parque Natural del **Peñagolosa** por la parte noreste del Parque Natural de la Sierra de Espadán. Una vez salgas de Castellón la carretera de Ribesalbes te conducirá hasta el Embalse de Schar, el cual rodearás por la parte norte por una carretera bastante accidentada pero sin grandes pendientes.

Llegarás a Ribesalbes, una pedanía de Onda con poco más de 1.000 habitantes, donde la carretera comenzará a coger desnivel y a volverse más quebrada. Siguiendo la CV20 irás paralelo al Río Mijares y a pueblos como Fanzara o Vallat por carreteras adentradas en frondosos bosques. En Toga tendrás un tramo llano donde



poder recuperarte y abandonar la carretera por la que circulabas para coger la CV198 y dirigirte hacia Ludiente. El puerto comienza a hacerse más duro y una vez llegues a Ludiente comienza una de las subidas más duras, catalogada de primera categoría y con la que alcanzarás los 980 m de altitud.

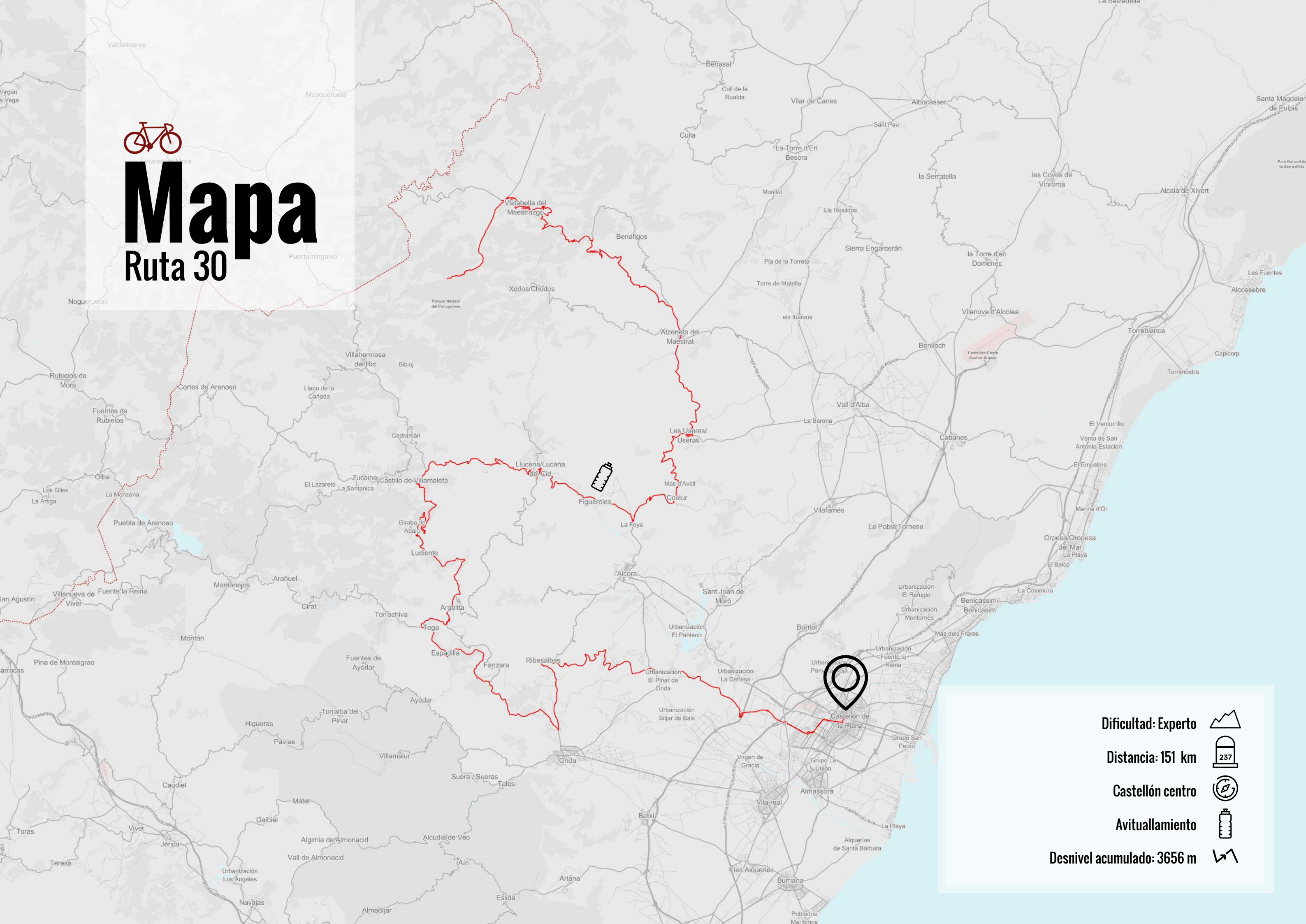
Paralelo al río Villahermosa te adentrarás de pleno en el Puerto del Remolcador. Casi en la cima del puerto pasarás por **Castillo de Villamalefa**, una carretera agradable entre bosques de encinas que te harán más llevadero el final de la subida del puerto. Una vez corones tienes por delante 15 Km de bajada que te conducirán hasta Lucena del Cid, por donde irás paralelo al río hasta llegar al tramo llano correspondiente a

Figueroles, y a partir de dónde comienza un tramo escarpado e irregular con pendientes duras. Justo antes de hacer frente a los dos últimos y duros puertos cruzarás el interior de Atzeneta, y aquí comenzarás a subir el puerto de **El Vidre** por carretera de montaña irregular y con grandes pendientes. Tras un pequeño tramo favorable tendrás que enfrentarte al último puerto, el de Vistabella, con el que alcanzarás al altitud máxima de 1249 m. El final de la ruta se encuentra en el corazón del **Parque Natural** del Peñagolosa, tal y como sucede en la Volta Castelló disputada en este mismo Parque Natural.



Mapa

Ruta 30



Dificultad: Experto



Distancia: 151 km



Castellón centro



Avituallamiento



Desnivel acumulado: 3656 m

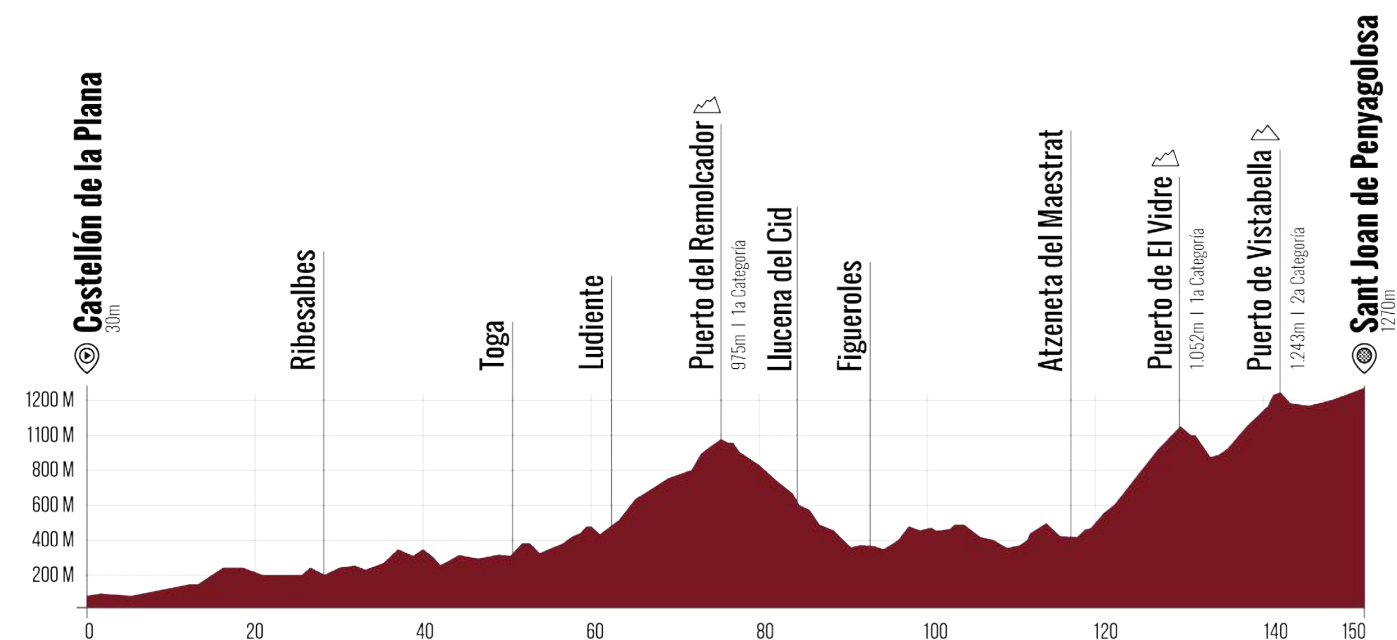





La Ruta: Rutómetro y altimetría

DIRECCIÓN	KM
Castellón. Salida de la plaza Mayor	0
A la izquierda en calle Colón	0,1
Continuar por paseo Ribalta	0,5
Giro izquierda avenida Barcelona	0,8
Giro derecha paseo de Morella	0,9
A la izquierda en Calle Pintor Oliet	1,3
Rotonda segunda salida continuar por N-340a	2,9
Rotonda primera salida por Ronda Sur	3,2
Continuar por Ronda Sur	4,3
Rotonda tercera salida continuar por CV-17	5,6
Rotonda primera salida por carretera de Ribesalbes	9,0
Continuar por carretera de Ribesalbes	19,1
Ribesalves	29,1
Continuar por CV-191 dirección Onda	29,5
Giro derecha continuar por CV-20	34,8
Espadilla	48,3
Continuar por CV-20	49,8
Toga	50,6
Giro derecha continuar por la CV-198	51,4
Giro a la izquierda continuar por CV-194	53,8
Continuar por CV-194	54,0
Argelita	55,0
Continuar por CV-194	62,4
Ludiente. Comienza puerto del Remolcador	62,5
Cruce giro a la derecha por la CV-190	72,7
Alto del remolcador	77,3
Continuar por CV-190	86,7
Lucena del Cid	86,8
Continuar por CV-190	92,5
Figueroles	92,6
Continuar por CV-165	96
Costur	100,5
Continuar por CV-165	101,2
Les Useres	108,8
Continuar por CV-165	110,2
Atzeneta del Maestrat	117,8
Continuar por CV-170. Comienza puerto	117,9
Alto del Coll del Vidre	131,7

DIRECCIÓN	KM
Rotonda segunda salida continuar por CV-170	131,8
Comienza puerto	135
Puerto de Vistabella del Maestrazgo	142,5
Visitabella del Maestrazgo	142,7
Continuar por avenida Ramón Salvador	142,7
Continuar por plaza de la Iglesia	142,9
Continuar por calle Mayor	142,9
Giro a la derecha por plaza del Hostal	143,1
Continuar por calle Nueva	143,1
A la izquierda en carretera Mosqueruela CV-170	143,2
Continuar por carretera Mosqueruela CV-170	144,3
Giro izquierda en camí de Sant Joan de Penyagolosa	145,2
Continuar por camí de Sant Joan de Penyagolosa	147,9
Llegada Ermita de San Juan de Penyagolosa	153,1







DIPUTACIÓ
D E
CASTELLÓ

